

# Karta

över

## Stormen 10 m fl

i Älmhult, Älmhults kommun

upprättad i mars 2009

Mats Jeppsson

Lantmätariingenjör

Skala 1:1000

Koordinatsystem: 5 gon W RT R 03 0:0

Höjdsystem: RH 00

Standardklass 2

Ursprung, framställningsmetod: kopiering från primärkarta, fotogrammetriskt framställd, terrester kompletterad, digitaliserad

Beteckningar: HMK - Ka. D

Byggnadernas beräkningslinjer utgöres dels av fasadlinjerna och dels av horisontalprojektionerna av takens ytterkanter (olika beteckningar)

Fastighetsredovisning: aktuell 2009-03-16

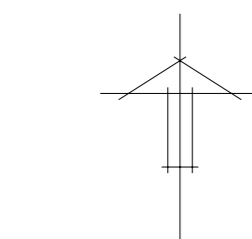
### GRUNDKARTANS BETECKNINGAR

	trakt- och kvarterstraktsgränslinje
	fastighetsgränslinje
	ÄLMHULT traktnamn
	STORMEN kvarterstraktnamn
	1, 2, 3 registernummer för fastighet

	bonningshus resp uthus
	väg
	staket
	häck
	stenmur
	slänt
	dike
	lövskog resp barrskog
	sankmark
	ägoslagsgränslinje
	150 nivåkurva
	123,4 höjdpunkt
	4210 rutnätspunkt
	4210 polygonpunkt

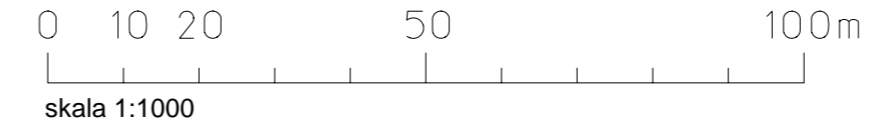
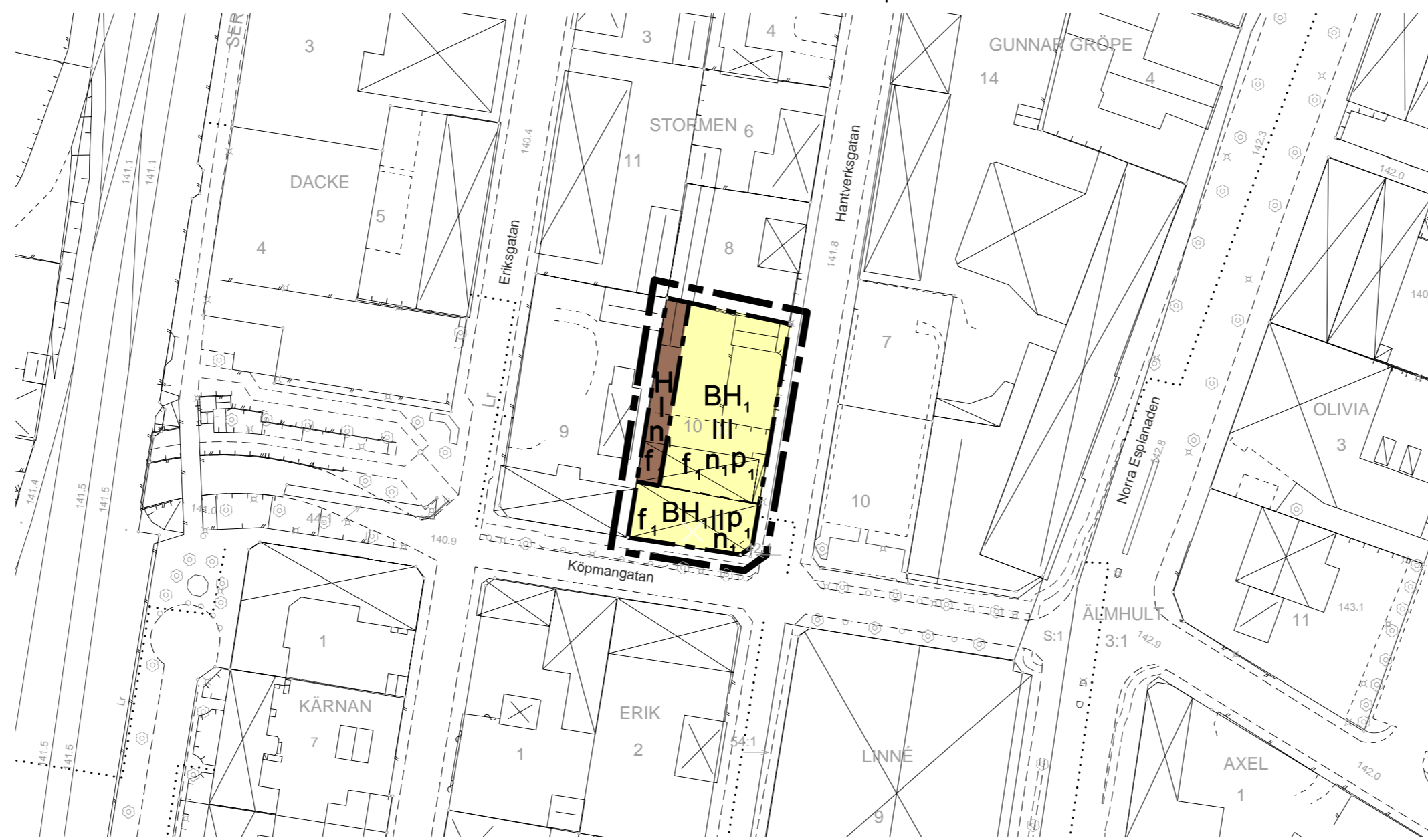
### ANTAGANDEHANDLING

- DENNA PLANKARTA MED BESTÄMMELSER OCH ILLUSTRATION
- PLANBESKRIVNING
- GENOMFÖRANDEBESKRIVNING
- UTLÄTANDE

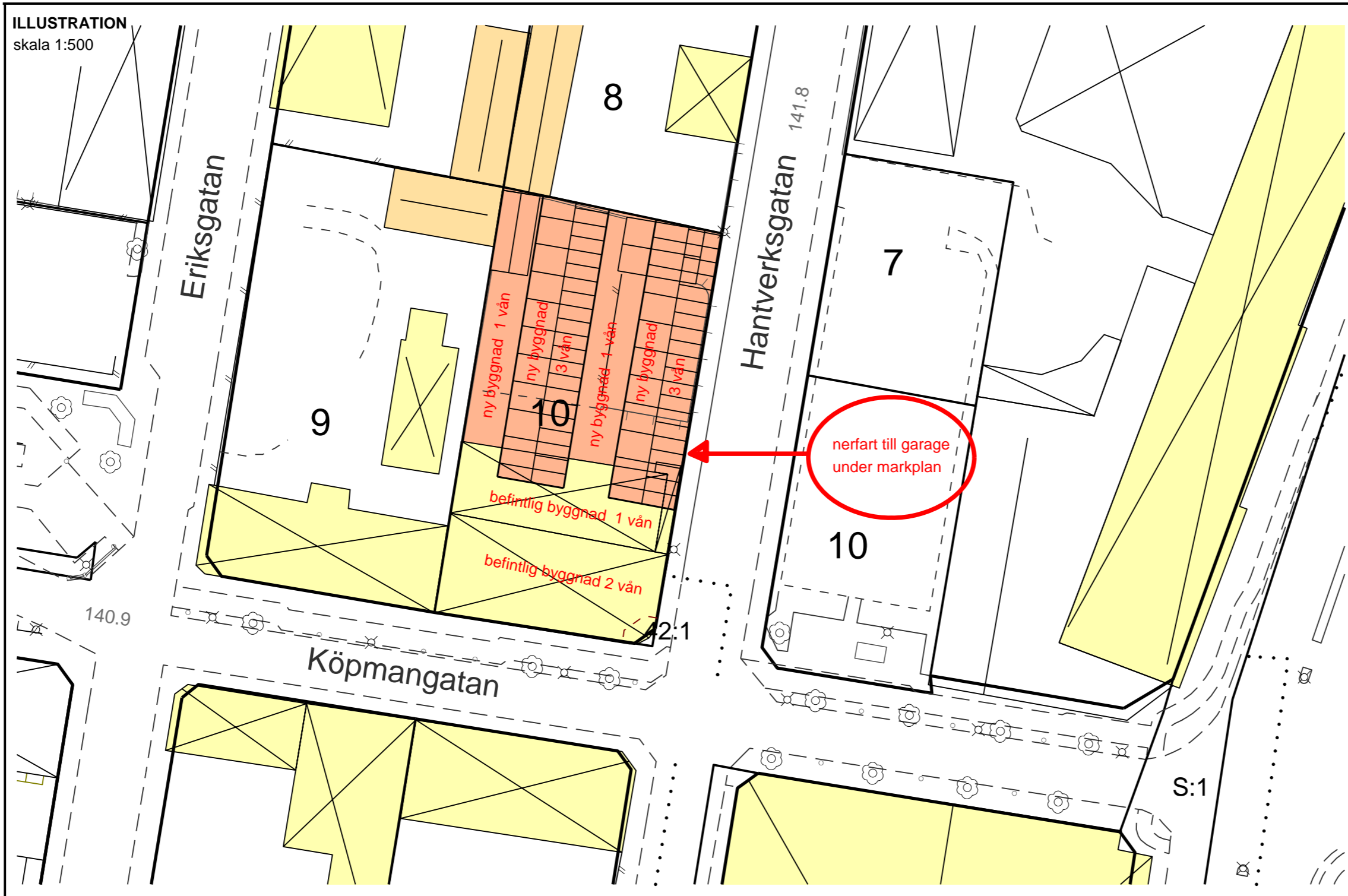


DETALJPLANEN  
ANTAGEN AV KOMMUNFULLMÄKTIGE  
2009-08-31 § 107

LAGA KRAFT 2009-10-02



skala 1:1000



## PLANKARTA

### GRÄNSBETECKNINGAR

	PLANOMRÅDESGRÄNS (LINJE DRAGEN 3 MM UTANFÖR PLANOMRÅDET)
	ANVÄNDNINGSGRÄNS
	EGENSKAPSGRÄNS

### PLANBESTÄMMELSER

FÖLJANDE GÄLLER INOM OMRÅDEN MED NEDANSTÅENDE BETECKNINGAR. DÅR BETECKNING SAKNAS GÄLLER BESTÄMMELEN INOM HELA PLANOMRÅDET. ENDAST ANGIVEN ANVÄNDNING OCH UTFORMNING ÄR TILLÅTEN

### ANVÄNDNING AV MARK OCH VATTEN

Kvartersmark

	Handel
	Bostäder med handel i bottenvåningen

### MARKENS ANORDNANDE

Mark och vegetation

	Dagvattnet får ledas till det kommunala dagvattnet
--	--

### PLACERING, UTFORMNING, UTFÖRANDE

Placering

	Byggnader skall placeras i tomtgräns mot gatan
--	--

Utformning

	Högst antal våningar
--	----------------------

Utseende

	Ny bebyggelse skall utformas med putsfasader som ansluter till karaktärsdrag hos bebyggelse i omgivningen
--	---

### STÖRNINGSSKYDD

Byggnaders väggar, fönster, luftintag mm skall med hänsyn till buller vara av sådan konstruktion att buller i bostadsrum ej överstiger 30 dBA dygnsekvivalent ljudnivå. Maximalt buller skall ej överstiga 45 dBA. Dessa värden som gäller vid nybyggnad skall även vara vägledande vid ombyggnad.

### ADMINISTRATIVA BESTÄMMELSER

Genomförandetid

Genomförandetiden är 5 år från den dag planen vunnit laga kraft

Upphävd fastighetsplan

Gällande fastighetsplan fastställd av länsstyrelsen 1925-11-10 upphäves för Stormen 10

### DETALJPLAN FÖR

## STORMEN 10

I ÄLMHULT, ÄLMHULTS KOMMUN, KRONBERGS LÄN

ÄLMHULT DEN 9 JUNI 2009

OLOF THEDIN  
STADSARKITEKT SAR/MSA